

CENSO 2010
DISTRITO COSTA
CIUDAD DE SANTA FE

PROGRAMA DE ESTADÍSTICAS E INVESTIGACIONES SOCIALES Y ECONOMICAS
SECRETARIA DE COMUNICACIÓN Y DESARROLLO ESTRATÉGICO
GOBIERNO DE LA CIUDAD DE SANTA FE

Introducción

El presente informe compila indicadores básicos de población, hogares y viviendas del Censo 2010 a nivel Distrito La Costa. Los mismos han sido construidos a partir de la información censal disponible a nivel fracción y radio censal publicada por el INDEC-IPEC.

Cabe señalar que en julio de 2016 las autoridades del Instituto Nacional de Estadística y Censos (INDEC) realizaron una denuncia penal en sede judicial con relación a la detección de irregularidades en la base de datos definitiva del Censo Nacional de Población, Hogares y Viviendas 2010, a partir de la revisión que lleva a cabo la Dirección Nacional de Estadísticas Sociales y de Población¹; por tanto los datos aquí publicados deben ser considerados con reservas atendiendo a que el mismo se encuentra en proceso de evaluación.

¹ http://www.indec.gov.ar/gacetillasdeprensa_detalle.asp?id=107

2.1 POBLACIÓN

Tabla 1. Indicadores Básicos, Distrito Costa

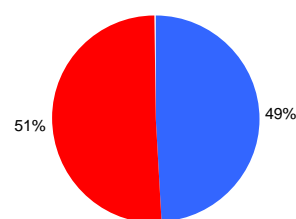
Distrito	Población Total	Vivienda Particulares	Hogares	Densidad Poblacional
Costa	26.957	7.816	7.786	1.090

Fuente: MCSF en base a datos Censo 2010, INDEC-IPEC.

Distrito Costa
Población Total según sexo

Tabla 2. Población Total según sexo, Distrito Costa

Distrito Costa	Cantidades
Varón	13.159
Mujer	13.798
Población Total	26.957



■ Varón ■ Mujer

Fuente: MCSF en base a datos Censo 2010, INDEC-IPEC.

Tabla 3. Población Total por grupos quinquenales, Distrito Costa

Grupos Quinquenales	Población Total	% de Población
0-4	2.562	9,5
5-9	2.777	10,3
10-14	2.563	9,5
15-19	2.598	9,6
20-24	2.481	9,2
25-29	2.240	8,3
30-34	2.073	7,7
35-39	1.859	6,9
40-44	1.426	5,3
45-49	1.433	5,3
50-54	1.242	4,6
55-59	1.142	4,2
60-64	941	3,5
65-69	676	2,5
70-74	429	1,6
75-79	267	1,0
80-84	144	0,5
85-89	79	0,3
90-94	17	0,1
95 y más	8	0,0
Total	26.957	100,0

Fuente: MCSF en base a datos Censo 2010, INDEC-IPEC.

2.2 HOGARES

Tabla 4. Porcentaje de hogares con NBI, Provincia, Localidad, Distrito.

Provincia de Santa Fe	9,5%
Localidad de Santa Fe	5,5%
Distrito Costa	10,3%

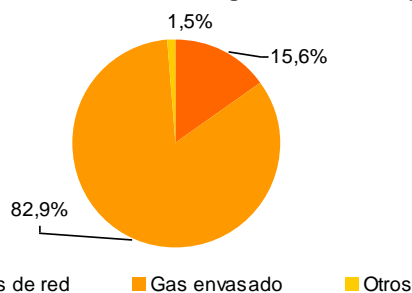
Fuente: MCSF en base a datos Censo 2010, INDEC-IPEC.

Tabla 5. Hogares según combustible para uso doméstico (en cantidad)

Distrito	Gas de red	Gas envasado	Otros
Costa	1.217	6.453	116

Fuente: Elaboración propia según datos Censo 2010, INDEC

Porcentaje de hogares, en distrito Costa, según combustible para uso doméstico



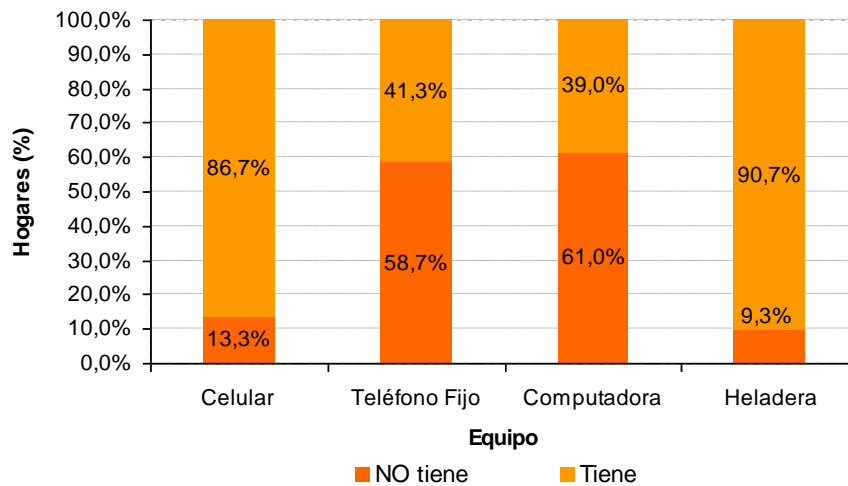
Fuente: MCSF en base a datos Censo 2010, INDEC-IPEC.

Tabla 6. Hogares, en Distrito Costa, según Equipamiento

Equipamiento Hogar	Cantidad de Hogares	
	No tiene	Tiene
Celular	1.034	6.752
Teléfono Fijo	4.570	3.216
Computadora	4.746	3.040
Heladera	727	7.059

Fuente: MCSF en base a datos Censo 2010, INDEC-IPEC.

Distribución de Hogares, del Distrito Costa, según Equipamiento Hogar



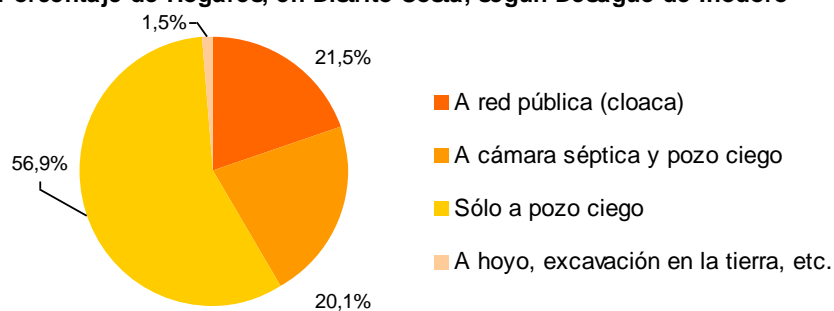
Fuente: MCSF en base a datos Censo 2010, INDEC-IPEC.

Tabla 7. Hogares, en Distrito Costa, según Desagüe Inodoro

Desagüe Inodoro	Hogares	
	Cantidad	Porcentaje
A red pública (cloaca)	1.525	20,1%
A cámara séptica y pozo ciego	1.629	21,5%
Sólo a pozo ciego	4.313	56,9%
A hoyo, excavación en la tierra, etc.	113	1,5%

Fuente: MCSF en base a datos Censo 2010, INDEC-IPEC.

Porcentaje de Hogares, en Distrito Costa, según Desagüe de Inodoro



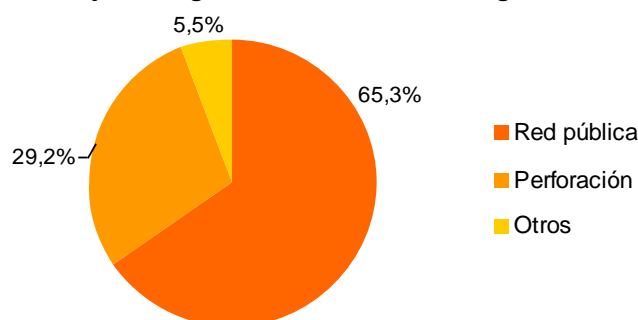
Fuente: MCSF en base a datos Censo 2010, INDEC-IPEC.

Tabla 8. Hogares, en Distrito Costa, según Procedencia de Agua (en cantidad).

Procedencia Agua	Hogares	
	Cantidad	Porcentaje
Red pública	5.085	65,3%
Perforación	2.271	29,2%
Otros	430	5,5%

Fuente: MCSF en base a datos Censo 2010, INDEC-IPEC.

Porcentaje de Hogares, en Distrito Costa, según Procedencia de Agua



Fuente: MCSF en base a datos Censo 2010, INDEC-IPEC.

2.3 VIVIENDA

Tabla 9. Condición de las viviendas en el Distrito Costa

Distrito	Total Viviendas Particulares	Total de Viviendas Particulares Habitadas
Costa	7.816	6.506

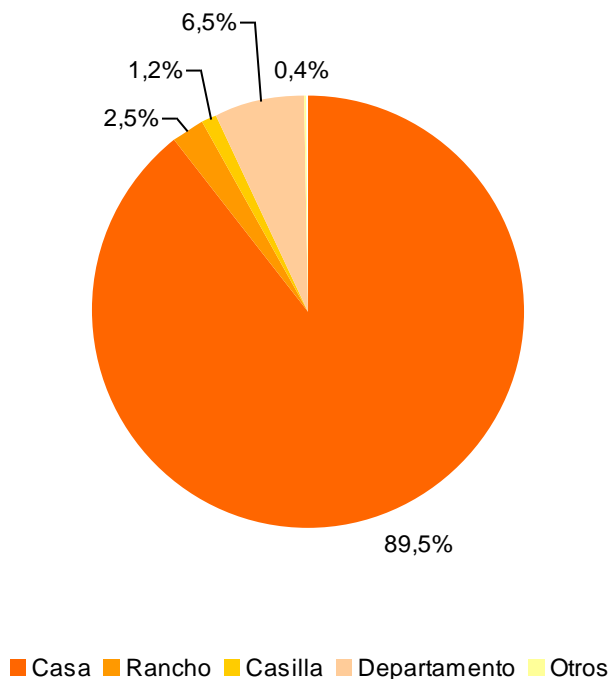
Fuente: MCSF en base a datos Censo 2010, INDEC-IPEC.

Tabla 10. Tipo de viviendas en el Distrito Costa

Distrito	Casa	Rancho	Casilla	Departamento	Otros	Total Viviendas Particulares
Costa	6.993	193	93	508	29	7.816

Fuente: MCSF en base a datos Censo 2010, INDEC-IPEC.

Distrito Costa
Distribución porcentual según Tipo de Vivienda



Fuente: MCSF en base a datos Censo 2010, INDEC-IPEC.